






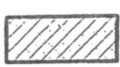






-  stávající vodovodní řád
-  stávající plynovod
-  vodovodní přípojka 3,00m' + domovní vodovodní přípojka 110,50 m'
-  domovní el.přípojka 36,50 m'
-  splašková kanalizace 1,450m'
-  dešťová kanalizace 14,00 m'
-  pletivové oplocení v. 1500 mm - 66,50 m'
-  zastavěná plocha RD 147,30 m²
-  zpevněné plochy 29,85 m²
-  komunikační plocha 285,88 m²

Složení komunikační plochy :

Drcené kamenivo frakce 0,40 tl. 200 mm
 Roznášecí vrstva kamenivo frakce 32-63 tl. 300 mm
 Rostlý terén

2192

Stavba : kat.úz.ROPICE par.č.2208,2209,2199/6
 Investor :Fojcik Miroslav a Lucie, Ropice 204

Délka rozhledu pro zastavení

Dle ČSN 73 6101
 Dz 1 rychlost 50 km/h; x = 35 m

2193

2197

MĚSTSKÝ ÚŘAD TŘINEC
 oddělení stavebního řádu
 a územního plánování 5

*čj 18129/2011
 ze dne 20.2.2012
 Hutaj*

